

Tour #104067: Von Elmau zum Schachen-Haus

Kategorie: Mountainbike

Deutschland » Bayern , Bayern » Garmisch » Wettersteingebirge

Wunderschöne Tour von Elmau über die Wettersteinalm zum Schachenhaus.

Die Tour beginnt am kostenlosen (kleinen) Parkplatz vor der Mautstation Richtung Elmau. Die ersten Meter bis zum Schlosshotel auf Straße, dann links vor dem Hotel. Bis zur Gabelung Ferchensee-Wettersteinalm. Dort rechts. Rauf bis zur Wettersteinalm mit einer ersten Pause. Dann weiter Richtung Schachenhaus auf dem "Karrenweg". Wunderschöne Aussichten Richtung Wettersteinalm und Reintal, später auch bis nach Oberau Fernsicht.





Das Schachenhaus von König Ludwig dem II.

Bei der Abfahrt haben wir nochmal einen Abstecher zum Ferchensee gemacht, der wunderbare Abkühlung verschafft hat (am Tag der Tour hatte es 35° im Schatten).

Man kann die Tour natürlich auch von Garmisch aus starten - aber dann fehlen einem die letzten Reserven zum Schachenhaus - von Elmau aus gestartet ist die Tour gut machbar, selbst wenn es sehr heiß ist (wie in unserem Fall).

Tour Galerie



Anfahrtsbeschreibung



Nach Garmisch-Partenkirchen. Weiter Richtung Mittenwald, kurz vor Mittenwald dann Richtung Elmau. Geparkt haben wir kostenlos vor der Mautstation. Auf dem Rad weiter Richtung Elmau. Links abbiegen bei Elmau.

Überblick

TrackRank: 9  (?)

Techn. Daten

Länge: 43,7 km
Höhe: 1254 m
Abstieg: 1244 m
Dauer: 05:15 h:m
Datum: 08.07.2012

Bewertung

Spaßfaktor: ★★★★★
Landschaft: ★★★★★
Kondition: ★★★★★
Technik: ★★★★★

[Autor](#) [User](#)

Statistik

Views: 4793
Downloads: 221

Voting

Bewertungen: 1
Durchschnitt: 4.00

Tourautor



pvl

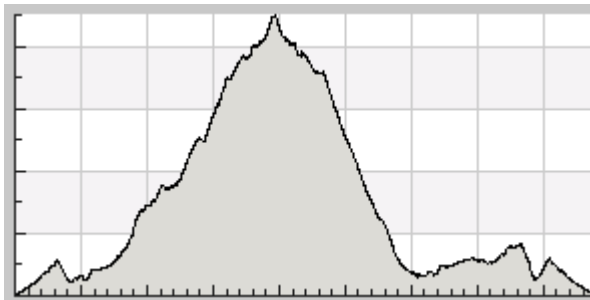
Mitglied seit: 29.03.2009

Land: Deutschland

 16 Touren

ØTrackrank 8.8

Höhenprofil



max. Höhe **1864m**

min. Höhe: **962m**

Mobile



Start: N 47.47534 / E 11.23554

End: N 47.47578 / E 11.23596

Karte

